

**ОДОБРЕНО ЗА СЕЧ (за държавни и общински гори):**

подпис: ..... *[Signature]* ....., дата 30.03.2017г.  
(име, фамилия, длъжност, месторабота)  
*[Имена: Христо Христов - лиц. лесовъд]*  
(име, фамилия, длъжност, месторабота)

№ и дата на удостоверението за упражняване на лесовъдска практика: 5938/2017г.

Съгласуване на семепроизводствено насаждение:

(подпис, име, фамилия и длъжност в Горска семеконтролна станция гр. ....)

Дата: ..... год.

## КАРNET – ОПИС

**За извършеното маркиране**

отдел **187** подотдел **III**, землище гр. Алфатар

<p><b><u>ПОПЪЛВА СЕ САМО ЗА ДЪРЖАВНИ ГОРИ:</u></b></p> <p>..... държавно предприятие</p> <p>ДГС/ДЛС .....</p> <p>ГСУ .....</p>
--

<p><b><u>ПОПЪЛВА СЕ САМО ЗА НЕДЪРЖАВНИ ГОРИ:</u></b></p> <p>имот № ..... (трайно ограничен на терена).....</p> <p>собственост на Община Алфатар, гр. Алфатар, ул. „Йордан Петров” №6</p> <p>(физически лица- име, презиме, фамилия, общинска – община гр/с., юридически лица и др. – име и адрес)</p>
---

стопански клас: **Нискоствъблени**

вид на сечта: **Гола**

горскостопански план, програма, план-извлечение  
лесоустройствен проект, план, програма от 2011 год.  
(ненужното се зачертава)

маркиран през ..... 2017 год.

**ДАНИИ ПО ГОРСКОСТОПАНСКИ ПЛАН/ПРОГРАМА/  
ЛЕСОУСТРОЙСТВЕН ПРОЕКТ/ПЛАН/ПРОГРАМА// ПЛАН-ИЗВЛЕЧЕНИЕ**  
(ненужното се зачертава)

отдел **187** подотдел **ш**, имот № ....., площ 0,50 ха

Състав по дърв. видове	възраст	пълно-та	бони-тет	общ запас с клони	състояние и количество на съществуващия подраст	Предвидено за сеч			
						площ ха	ст. маса с клони куб.м.	% от запаса	вид на сечта
Ак	20	0,7	4	40		0,50	40	100	гола

дървесни видове подходящи за месторастенето (бъдещ състав на насаждението):акация  
10

Забележка:.....  
.....  
.....

(посочват се различията на таксационните показатели по ЛУП от действителните)  
**СОРТИМЕНТИРАНО (ИЗЧИСЛЕНО ПО ЛУП) ПОЛЗВАНЕ ПО ДЪРВЕСНИ ВИДОВЕ**  
(ненужното се зачертава)

Дървесен вид	Стояща маса	От нея:					
		едра	средна	дребна	дърва	отпад	лежаща
плътни кубически метри							
Акация	70	2	16	3	40	9	61

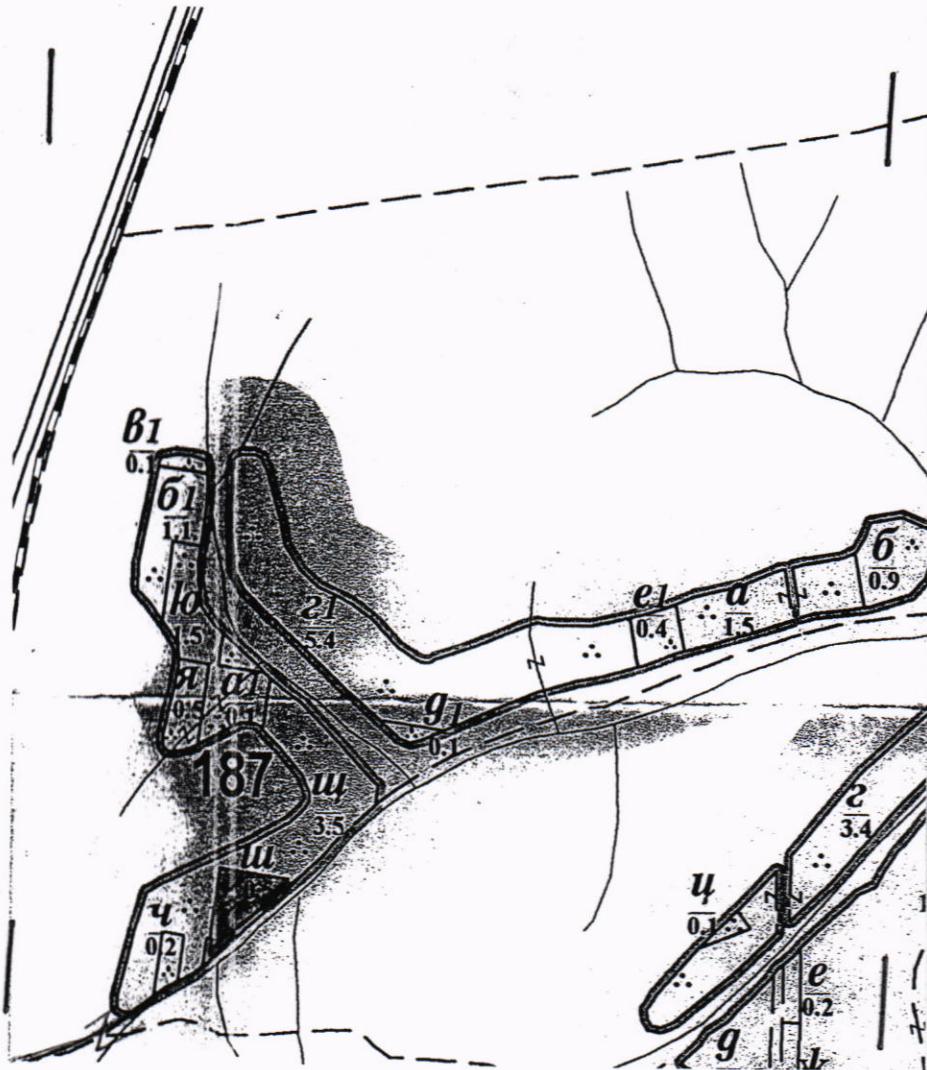
По настоящия опис са маркирани 17 бр. дървета с контролна горска марка № **A2308** и **Оранжева** боя. На височина 1.30м, подлежащите за сеч дървета са отбелязани с ..... боя и **Задялкване** знак.

Забележка:.....  
.....  
.....







(тук се дават пояснения и данни за заложените пробни площи – площ, брой, местоположение, начина на отбелязване на оставащите на корен запазени единични дървета, когато се извършва цялостно отсичане на дървостоя и др.)

СКИЦА НА НАСАЖДЕНИЕТО (КОПИЕ ОТ ГОРСКАТА КАРТА) И  
СХЕМА НА ИЗВОЗНИТЕ ПЪТИЩА

М 1 : 10 000



Легенда:

-  съществуващи извозни пътища
-  проектирани извозни пътища
-  временен склад
-  съществуващи горски автомобилни пътища
-  проектирани горски автомобилни пътища
-  трасе за въжена линия

**ОСОБЕНИ ПОЛОЖЕНИЯ ПО ПРОВЕЖДАНЕТО НА СЕЧТА**

/описва се състоянието на насаждението, какви сечи ще се водят в различните части на нехомогенните насаждения и други особености при провеждането на сечта – окомерна оценка на годността на стъблата в %, окомерна преценка на интензивността на сечта, възобновителен потенциал, променени или неточни граници на имоти, подотдели, карти, неотразени пътища, неусвоими, нелесопригодни части, извършени нарушения преди маркирането, предложения за технология за добива на дървесината и др./

Ще се изведе гола сеч в нискостъблени гори ( акация ) с интензивност 100% на площ от 0,5 ха.

.....

.....

.....

.....

.....

.....

.....

.....

.....

.....

.....

.....

.....

.....

.....

.....

.....

.....

.....

.....

.....


.....

.....

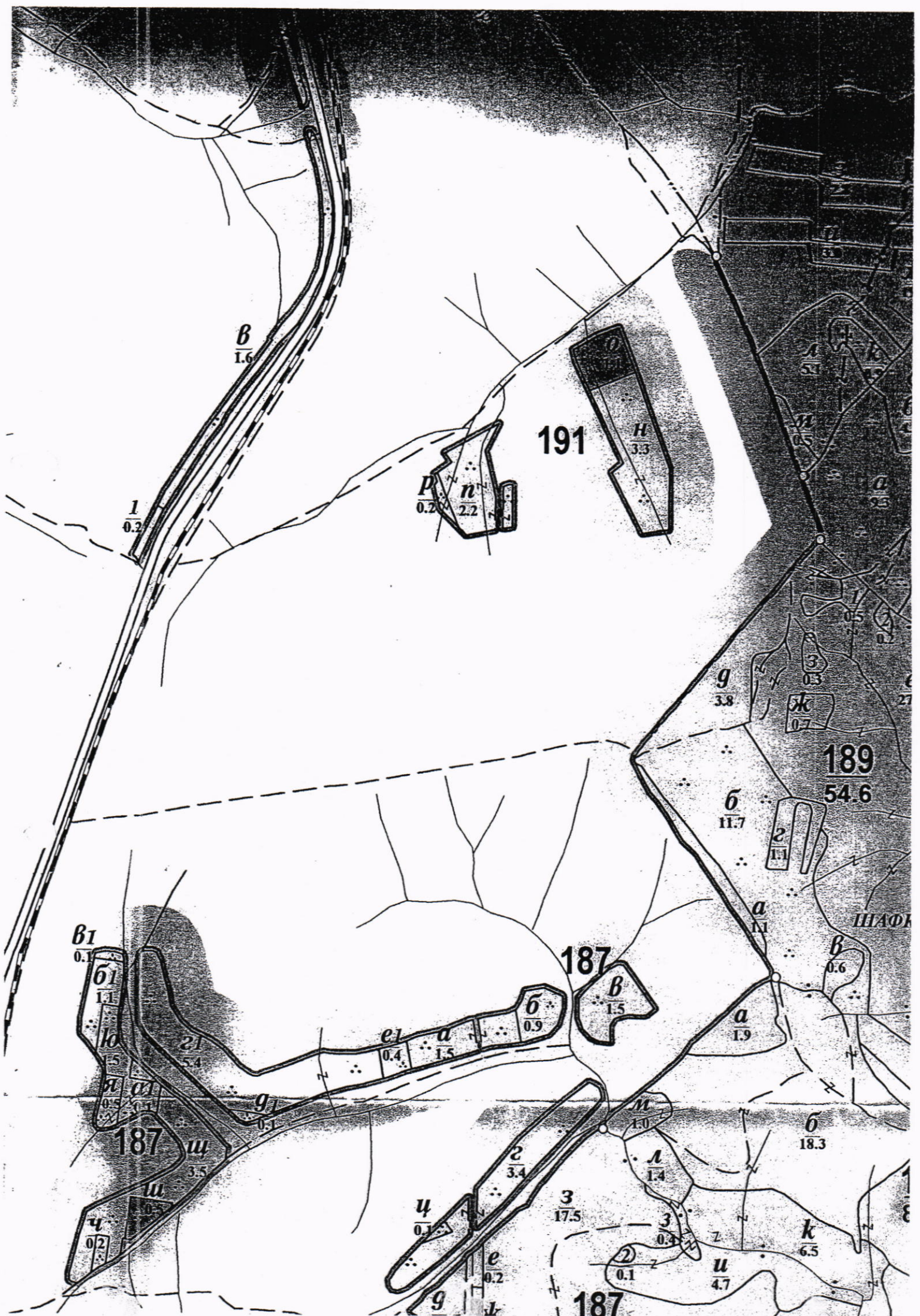
.....

Приложени: 1 бр. сортиментни ведомости, които са неразделна част от карнет-описа.

**МАРКИРАЛ:**

подпис:  ....., дата 20.03.17г.  
(име, фамилия на маркиращия/лесовъд, длъжност, месторабота)  
.....  
(име, фамилия на маркиращия/лесовъд, длъжност, месторабота)

№ и дата на удостоверението за упражняване на лесовъдска практика: 34381/2011г.



Одобрено за сеч Отдел: 187 СОРТИМЕНТНА ВЕДОМОСТ за изчисляване на обема и сортиментите от маркирания лесосечен фонд в пл.куб.м.  
 Проверил:..... Дъв.вид:акация Подотдел:ш ГСУ 0 Предназначение - стп нискост, Стопански клас - Акациев Обект  
 Дата:.....Подпис:..... Таблица:акация 10 Височина: 13.5 Височинен разред: 14 % дребна от клони:табличен % на вършината:табличен  
 Диаметър: 14 Вид сеч:гола 100% % дърва от клони:табличен % на короната: 10

По годишен план за ползване от .....  
 Маркирал: инж. Хр.Христов Маркирано: 2017 г.  
 Проверил: инж. Хр.Христов Лесфонд за:2017 г.

Д.	Годни		Негод.		Ia-клас	I-клас	II-клас	Общо	III-клас	IV-клас	V-клас	Общо	ДРЕВНА VI-клас	ОБЩО СТР. ДЪРВЕЗИНА	Дърва- годни	Дърва общо	Отпад	Кора	ВСИЧКО стъбла	К Дребна	Л Дърва	О Вършина	Н Общо	И с клони	СТОЯЩО		
	Негод.	Годни	Негод.	Годни																							
6	-	50	-	1.00	-	-	-	-	-	-	-	-	-	-	-	0.85	0.15	-	1.00	-	0.13	-	0.13	-	1.13		
8	17	53	0.59	1.86	-	-	-	-	-	-	-	-	0.56	0.56	-	1.75	0.14	-	2.45	-	0.32	-	0.32	-	2.77		
10	24	52	1.33	2.86	-	-	-	-	-	-	0.70	0.70	0.53	1.23	-	2.65	0.31	-	4.19	-	0.54	-	0.54	-	4.73		
12	31	49	2.45	3.88	-	-	-	-	-	-	1.71	1.71	0.62	2.33	-	3.68	0.32	-	6.33	-	0.82	-	0.82	-	7.15		
14	42	47	4.49	5.03	-	-	-	-	-	1.97	1.76	3.73	0.59	4.32	-	4.84	0.36	-	9.52	-	1.24	-	1.24	-	10.76		
16	28	38	3.90	5.29	-	-	-	-	-	2.44	0.95	3.39	0.31	3.70	-	5.02	0.47	-	9.19	-	1.19	-	1.19	-	10.38		
18	18	29	3.18	5.10	-	-	-	-	1.39	0.85	0.65	2.89	0.13	3.02	-	4.84	0.42	-	8.28	-	1.08	-	1.08	-	9.36		
20	12	20	2.60	4.34	-	-	-	-	1.64	-	0.73	2.37	0.13	2.50	-	4.18	0.26	-	6.94	-	0.90	-	0.90	-	7.84		
22	8	10	2.10	2.62	-	-	0.92	0.92	0.56	-	0.49	1.04	0.05	2.01	-	2.51	0.20	-	4.72	-	0.61	-	0.61	-	5.33		
24	2	7	0.61	2.18	-	-	0.39	0.39	-	0.15	-	0.15	0.05	0.59	-	2.10	0.10	-	2.79	-	0.36	-	0.36	-	3.15		
26	1	3	0.36	1.09	-	-	0.26	0.26	-	0.06	-	0.06	0.03	0.35	-	1.05	0.05	-	1.45	-	0.19	-	0.19	-	1.64		
Общо за маркираната площ 0.50 ха. Коефициент 1.00																											
183	358	21.61	35.25	-	-	1.57	1.57	3.59	5.47	6.98	16.04	3.00	20.61	-	33.47	2.78	-	56.86	-	7.38	-	7.38	-	7.38	-	64.24	
Общо за цялата площ 0.5 ха.																											
183	358	21.61	35.25	-	-	1.57	1.57	3.59	5.47	6.98	16.04	3.00	20.61	-	33.47	2.78	-	56.86	-	7.38	-	7.38	-	7.38	-	64.24	

Забележка:

ДАННИ ПО ОДОБРЕНОТО ГОДИШНО ИЗВЛЕЧЕНИЕ

Площ-ха	Състав	Възраст	Пълнота	Запас	Предвидено за сеч			
					площ-ха	ст.маса	% от запаса	
0.5	акация	10	26	0.7	40	0.5	40	100

РЕКАПИТУЛАЦИЯ

Стояща с клони	Едра строит.	Средна строит.	Дребна строит.	Всичко строит.	Дърва общо	Отпад Кора Вършина
70	2	16	3	21	40	9

в т.ч. спец.дървесина куб.м:...

Землище:Алфатар Кадастрален No: - Собственник:Община Алфатар Ползвател:Община Алфатар  
 Маркирал:инж. Хр.Христов КГМ No: 2308 Регистрационен No: 3438 Издаден на:29-06-2011 год.

Сортиментирал:.....

8 Май 2017 год.